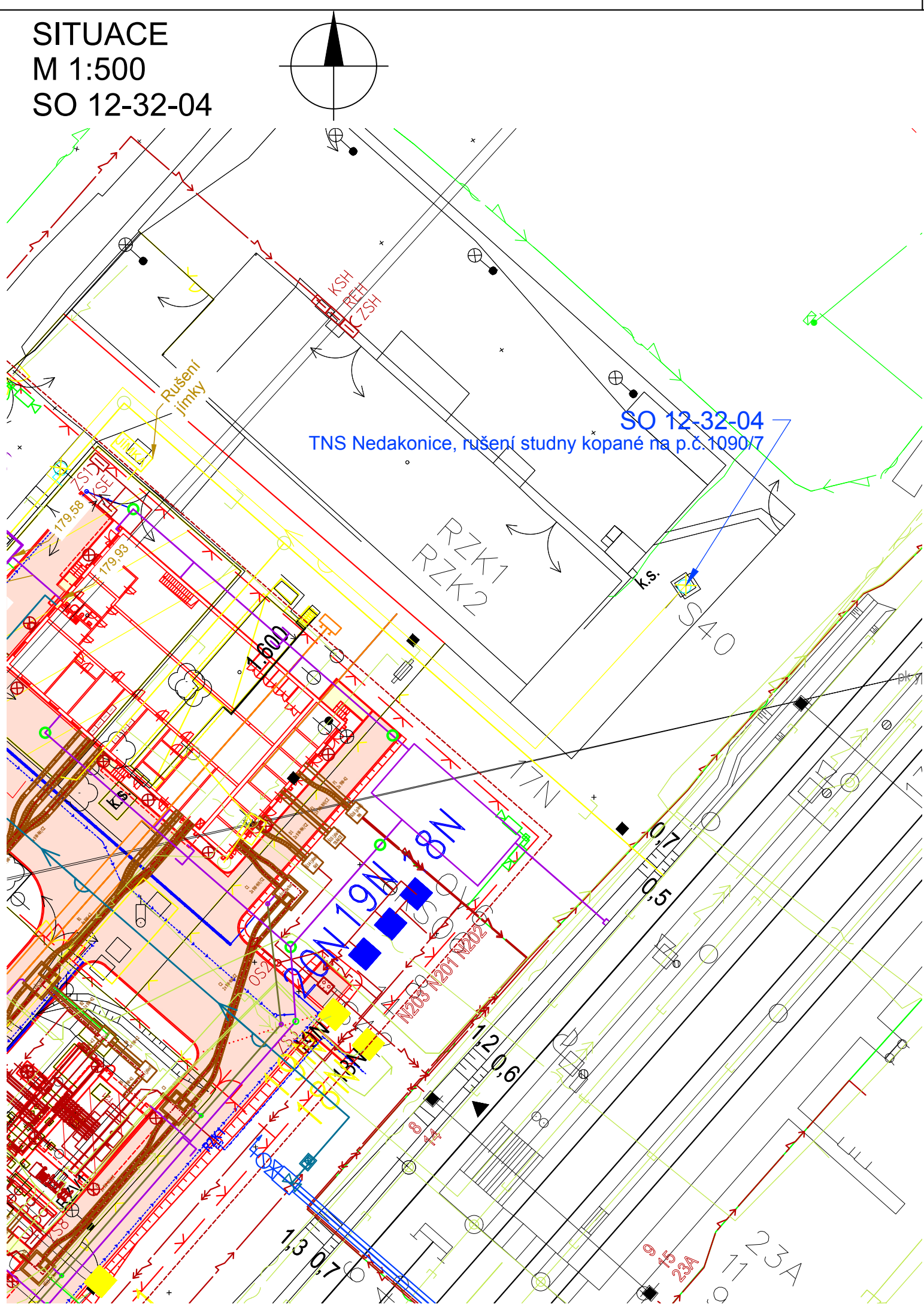


SITUACE
M 1:500
SO 12-32-04



LEGENDA STÁVAJÍCÍCH INŽENÝRSKÝCH SÍTÍ

- Obec Nedakonice vodovod
- SVK UH kanalizace jednotná
- EGD VVN nadzemní vedení
- EGD sdělovací nadzemní vedení
- CETIN sdělovací kabely
- EGD NN nadzemní vedení
- SŽ vodovod
- SŽ kanalizace dešťová, trativody
- SŽ kanalizace splašková
- SŽ kanalizace výtlač
- ČD Telematika, SŽ - sdělovací kabely
- SŽ NN kabely
- SŽ SEE VN kabely

LEGENDA NAVRŽENÝCH INŽENÝRSKÝCH SÍTÍ


- vodovod
- kanalizace dešťová
- kanalizace spašková
- sdělovací kabely
- NN kabely
- nadzemní vedení VN
- kabelovod
- rušení


Ostatní


- oplocení
- zpevněná plocha

Jiná ověření:	Paré:
Orientační schéma:	Razítko oprávněné osoby:
Podpis:	Datum:

Revize:	Datum:	Popis:	Kontroloval:
000	15.05.2024	Definitivní odevzdání dokumentace	Ing. Daniela Šimkovičová

Stavebník/Investor:	Správa železnic, státní organizace	
Adresa:	Dlážděná 1003/7, 110 00 Praha 1	
Zástupce investora:	Stavební správa východ	
Adresa:	Nerudova 773/1, 779 00 Olomouc	

Zhotovitel díla:	SUDOP BRNO, spol. s r.o.	
Adresa:	Kounicova 26, 602 00 Brno	
Kontakt:	T: +420 972 625 804 E: sudop@sudop-brno.cz	

Zhotovitel části/objektu:	SUDOP BRNO, spol. s r.o.	
Adresa:	Kounicova 26, 602 00 Brno	
Kontakt:	T: +420 972 625 804 E: sudop@sudop-brno.cz	

Hlavní projektant (HIP):	Ing. Radoslav Molák	Specialista:	Ing. Daniela Šimkovičová
--------------------------	----------------------------	--------------	---------------------------------

Název stavby/akce:	Zvýšení disponibility výkonu TNS Nedakonice v systému AC 25 kV	Označení investora:	S622000551
		Zakázka:	23070-01
Název části:	Potrubní vedení kanalizace, plynovod, vodovod	Označení části:	D.2.1.6
Název objektu/díle části:	TNS Nedakonice, rušení studny kopané na p.č.1090/7	Označení objektu/komplexu:	SO 12-32-04
Název přílohy:	Situace	Číslo přílohy (typ/pořadí):	2. 101
Název díle části přílohy:	Situace rušené studny kopané	Stupeň dokumentace:	DUSL
Odpovědný projektant:	Zpracovatel přílohy: Ing. Daniela Šimkovičová	Měřítko:	1:500
Kraj:	Katastrální území: viz. příloha A.	Formáty:	3 x A4
		TUDU:	viz. příloha A.
		Smluvní datum zpracování:	15.05.2024

Označení investora:	Stupeň dokumentace:	Část:	Objekt:	Podobojekt:	Příloha:	Revize:
S 6 2 2 0 0 0 5 5 1	-	D U S L	-	D 2 1 0 6	-	S O I 2 3 2 0 4 - X X - 2 - 1 0 1 - 0 0 0